


Схема рыбоводного участка с указанием границ  
**СХЕМА ВОДНОГО ОБЪЕКТА**

Наименование водного объекта	Площадь, га	Местоположение	Муниципальное образование	Субъект РФ
оз. Хлестово	40	2 км ЮЗ д. Майка (55°35'5"N / 70°27'52"E)	Сладковский муниципальный район	Тюменская область



Описание границ рыбоводного участка:

- границы рыбоводного участка проходят по береговой линии и включают в себя всю акваторию водного объекта.

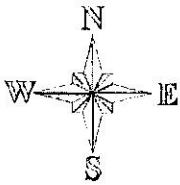



Схема рыбоводного участка с указанием границ  
**СХЕМА ВОДНОГО ОБЪЕКТА**

<i>Наименование водного объекта</i>	<i>Площадь, га</i>	<i>Местоположение</i>	<i>Муниципальное образование</i>	<i>Субъект РФ</i>
оз. Шадринское	56	3 км ЮВ д.Шадринка (55°46'21"N / 70°23'17"E)	Сладковский муниципальный район	Тюменская область



Описание границ рыбоводного участка:

- границы рыбоводного участка проходят по береговой линии и включают в себя всю акваторию водного объекта.





Схема рыбоводного участка с указанием границ  
**СХЕМА ВОДНОГО ОБЪЕКТА**

<i>Наименование водного объекта</i>	<i>Площадь, га</i>	<i>Местоположение</i>	<i>Муниципальное образование</i>	<i>Субъект РФ</i>
оз. Свердлово	145	у д. Свердлово (55°47'17"N / 70°19'40"E)	Сладковский муниципальный район	Тюменская область



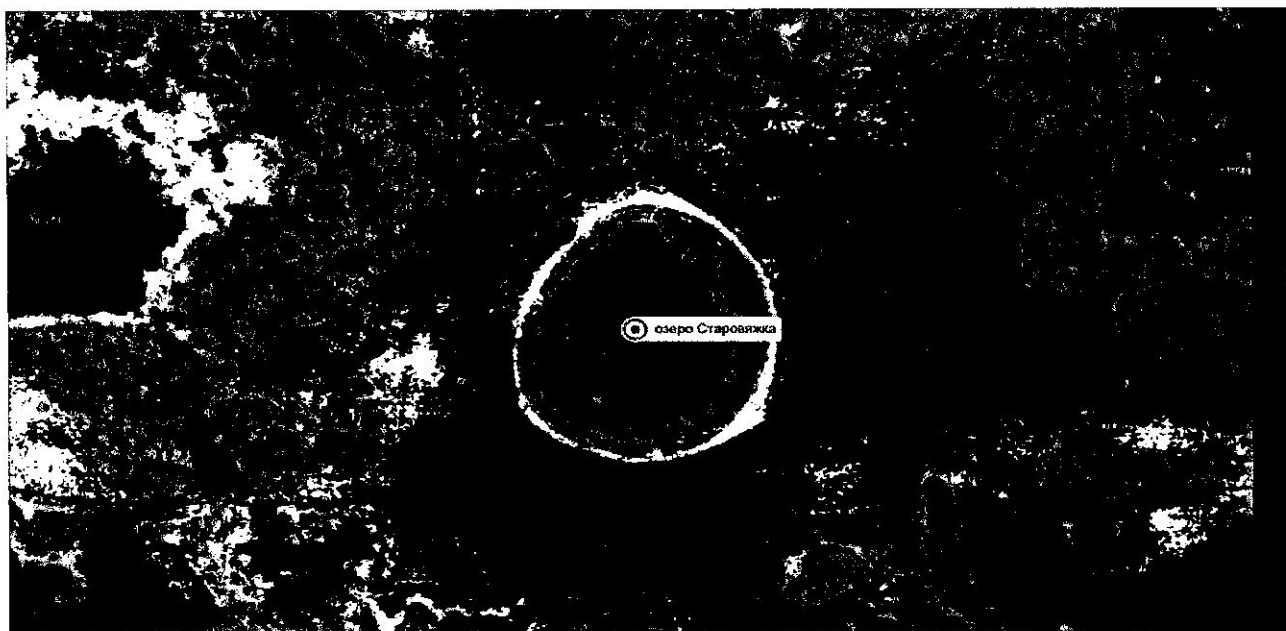
Описание границ рыбоводного участка:

- границы рыбоводного участка проходят по береговой линии и включают в себя всю акваторию водного объекта.



Схема рыбоводного участка с указанием границ  
**СХЕМА ВОДНОГО ОБЪЕКТА**

Наименование водного объекта	Площадь, га	Местоположение	Муниципальное образование	Субъект РФ
оз. Старовяжка	25	3,9 км С д. Кочкарное (55°31'7"N / 70°12'12"E)	Сладковский муниципальный район	Тюменская область



Описание границ рыбоводного участка:

- границы рыбоводного участка проходят по береговой линии и включают в себя всю акваторию водного объекта.





Схема рыбоводного участка с указанием границ  
**СХЕМА ВОДНОГО ОБЪЕКТА**

Наименование водного объекта	Площадь, га	Местоположение	Муниципальное образование	Субъект РФ
оз. Круглое	45	1,88 км ЮВ д. Кочкарное (55°27'34"N /70°13'15"E)	Сладковский муниципальный район	Тюменская область



Описание границ рыбоводного участка:

- границы рыбоводного участка проходят по береговой линии и включают в себя всю акваторию водного объекта.





Схема рыбоводного участка с указанием границ  
**СХЕМА ВОДНОГО ОБЪЕКТА**

Наименование водного объекта	Площадь, га	Местоположение	Муниципальное образование	Субъект РФ
оз. Беденькино	14	2,3 км СВ с. Лопазное (55°29'28"N / 70°27'51"E)	Сладковский муниципальный район	Тюменская область



Описание границ рыбоводного участка:

- границы рыбоводного участка проходят по береговой линии и включают в себя всю акваторию водного объекта.




Схема рыбоводного участка с указанием границ  
**СХЕМА ВОДНОГО ОБЪЕКТА**

Наименование водного объекта	Площадь, га	Местоположение	Муниципальное образование	Субъект РФ
оз. Песьяное	40	3 км СЗ с. Смирное (55°49'23"N /68°55'19"E)	Казанский муниципальный район	Тюменская область



Описание границ рыбоводного участка:

- границы рыбоводного участка проходят по береговой линии и включают в себя всю акваторию водного объекта.





Схема рыбоводного участка с указанием границ  
**СХЕМА ВОДНОГО ОБЪЕКТА**

<i>Наименование водного объекта</i>	<i>Площадь, га</i>	<i>Местоположение</i>	<i>Муниципальное образование</i>	<i>Субъект РФ</i>
оз. Глубокое	217	19,8 км Ю с.Новоалександровка (57°17'29"N /67°48'34"E)	Ярковский муниципальный район	Тюменская область



Описание границ рыбоводного участка:

- границы рыбоводного участка проходят по береговой линии и включают в себя всю акваторию водного объекта.






Схема рыбоводного участка с указанием границ  
**СХЕМА ВОДНОГО ОБЪЕКТА**

Наименование водного объекта	Площадь, га	Местоположение	Муниципальное образование	Субъект РФ
оз. Бачкуль	600	6 км сев. с. Елань (57°53'41.98"С / 66°42'19.88"В)	Нижнетавдинский муниципальный район	Тюменская область



Описание границ рыбоводного участка:

- границы рыбоводного участка проходят по береговой линии и включают в себя всю акваторию водного объекта.





Схема рыбоводного участка с указанием границ  
**СХЕМА ВОДНОГО ОБЪЕКТА**

Наименование водного объекта	Площадь, га	Местоположение	Муниципальное образование	Субъект РФ
Озеро без названия	33	1,5 км ЮВ д. Босоногова	Бердюжский муниципальный район	Тюменская область



Описание границ рыбоводного участка:

- 1) 55°58'34.87"С / 68°17'32.33"В;

- 2) 55°58'22.71"С / 68°17'52.46"В;

- 3) 55°58'14.80"С / 68°17'22.63"В;

- границы рыбоводного участка определены последовательным соединением точек 1, 2 и 3 по береговой линии водного объекта.

Система координат WGS 84.

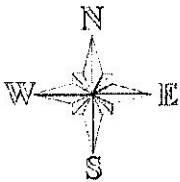
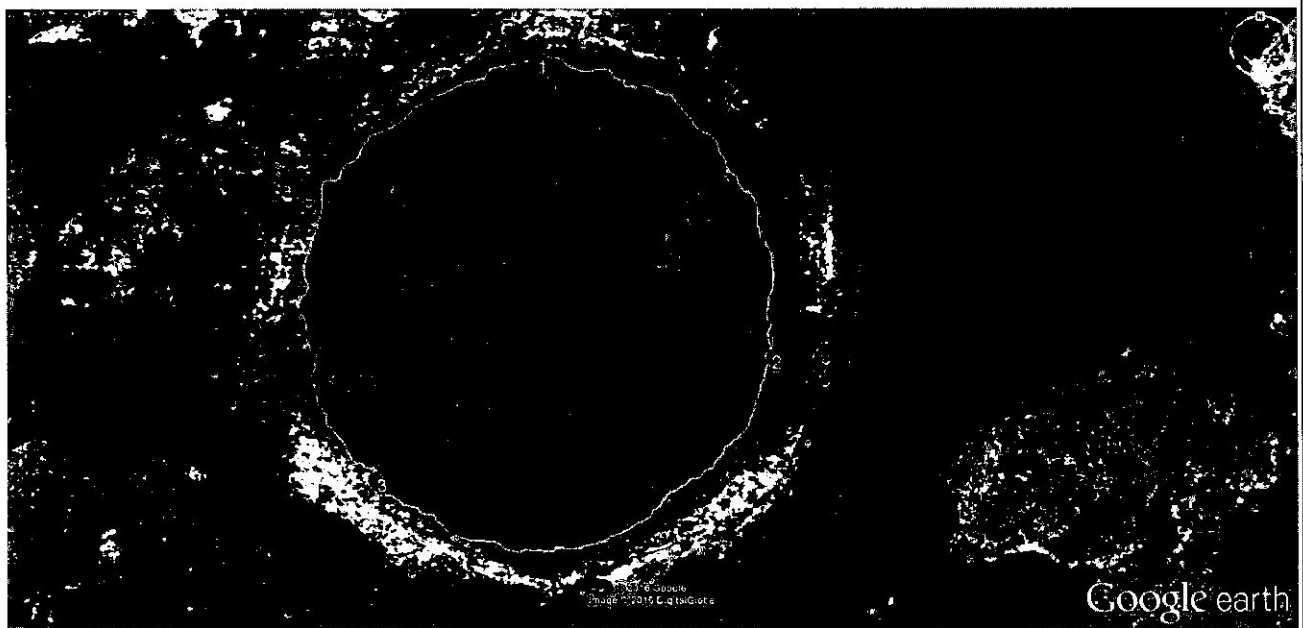


Схема рыбоводного участка с указанием границ  
**СХЕМА ВОДНОГО ОБЪЕКТА**

Наименование водного объекта	Площадь, га	Местоположение	Муниципальное образование	Субъект РФ
Озеро без названия	40	1,5 км С д. Щербаково	Сладковский муниципальный район	Тюменская область



- 1) 55°34'17.69"С / 70°33'8.95"В;

- 2) 55°34'3.40"С / 70°33'27.86"В;

- 3) 55°33'58.03"С / 70°32'54.57"В;

- границы рыбоводного участка определены последовательным соединением точек 1, 2 и 3 по береговой линии водного объекта.

Система координат WGS 84.

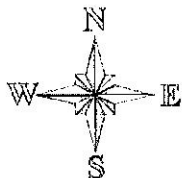



Схема рыбоводного участка с указанием границ  
**СХЕМА ВОДНОГО ОБЪЕКТА**

Наименование водного объекта	Площадь, га	Местоположение	Муниципальное образование	Субъект РФ
оз. Плоское	76	1,5 км ЮЗ д. Ельцово (55°22'55.11"С / 69°19'40.99"В)	Казанский муниципальный район	Тюменская область



Описание границ рыбоводного участка:

- границы рыбоводного участка проходят по береговой линии и включают в себя всю акваторию водного объекта.

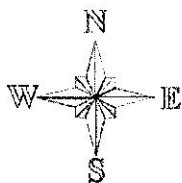



Схема рыбоводного участка с указанием границ  
**СХЕМА ВОДНОГО ОБЪЕКТА**

Наименование водного объекта	Площадь, га	Местоположение	Муниципальное образование	Субъект РФ
оз. Конец Долгов	23	8 км СЗ с. Дубровное (57°12'51.85"С / 66°28'3.95"В)	Ярковский муниципальный район	Тюменская область



Описание границ рыбоводного участка:

- границы рыбоводного участка проходят по береговой линии и включают в себя всю акваторию водного объекта.




Схема рыбоводного участка с указанием границ  
**СХЕМА ВОДНОГО ОБЪЕКТА**

Наименование водного объекта	Площадь, га	Местоположение	Муниципальное образование	Субъект РФ
оз. Хребтовое	50	5 км ЮВ с. Ожогино (56° 1'33.95"С / 68°47'50.81"В)	Ишимский муниципальный район	Тюменская область



Описание границ рыбоводного участка:

- границы рыбоводного участка проходят по береговой линии и включают в себя всю акваторию водного объекта.

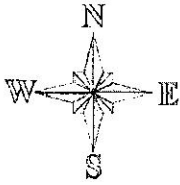



Схема рыбоводного участка с указанием границ  
**СХЕМА ВОДНОГО ОБЪЕКТА**

Наименование водного объекта	Площадь, га	Местоположение	Муниципальное образование	Субъект РФ
оз. Богородское	46	4,5 км ЮВ с Истошино (55°57'16.65"С / 68°18'43.32"В)	Бердюжский муниципальный район	Тюменская область



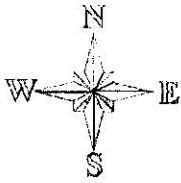
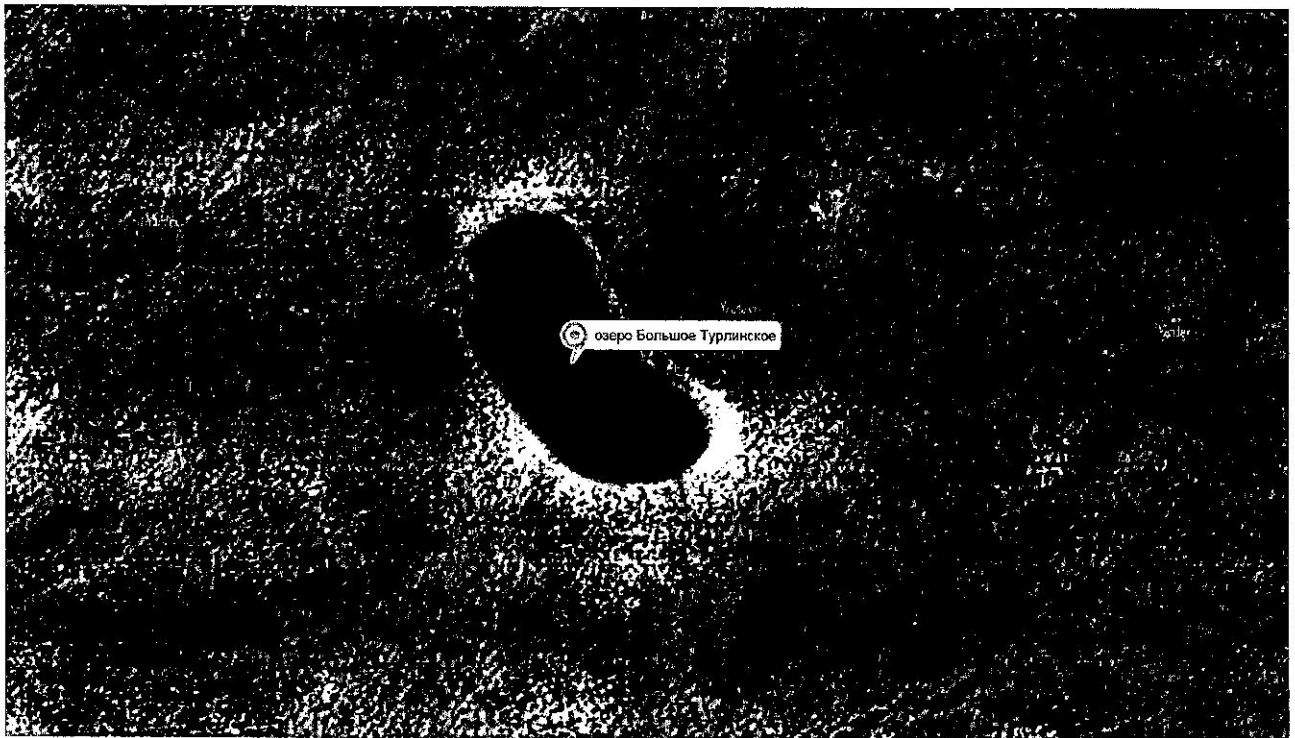


Схема рыбоводного участка с указанием границ  
**СХЕМА ВОДНОГО ОБЪЕКТА**

Наименование водного объекта	Площадь, га	Местоположение	Муниципальное образование	Субъект РФ
оз. Большое Турлинское	5	4 км СЗ д. Индери (57°31'3.18"С / 69° 9'24.18"В)	Вагайский муниципальный район	Тюменская область





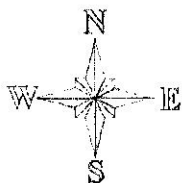


Схема рыбоводного участка с указанием границ  
**СХЕМА ВОДНОГО ОБЪЕКТА**

<i>Наименование водного объекта</i>	<i>Площадь, га</i>	<i>Местоположение</i>	<i>Муниципальное образование</i>	<i>Субъект РФ</i>
оз. Сатюково	41	2,5 км с. Беково (55°40'7.33"С / 70°10'40.65"В)	Сладковский муниципальный район	Тюменская область



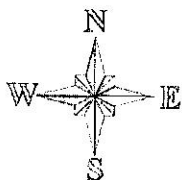


Схема рыбоводного участка с указанием границ  
**СХЕМА ВОДНОГО ОБЪЕКТА**

<i>Наименование водного объекта</i>	<i>Площадь, га</i>	<i>Местоположение</i>	<i>Муниципальное образование</i>	<i>Субъект РФ</i>
оз. Селезнево	109	у с. Ловцово (55°38'35.34"С / 70°16'15.21"В)	Сладковский муниципальный район	Тюменская область



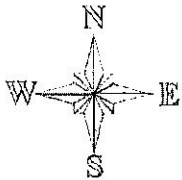



Схема рыбоводного участка с указанием границ  
**СХЕМА ВОДНОГО ОБЪЕКТА**

Наименование водного объекта	Площадь, га	Местоположение	Муниципальное образование	Субъект РФ
Озеро Зубаревское	119	С д. Зубарева	Тюменский муниципальный район	Тюменская область



Описание границ рыбоводного участка:

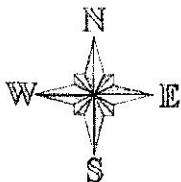
т. 1 - 57°5'20"С / 65°17'4"В;

т. 2 - 57°5'3"С / 65°16'19"В;

т. 3 - 57°5'38"С / 65°16'14"В.

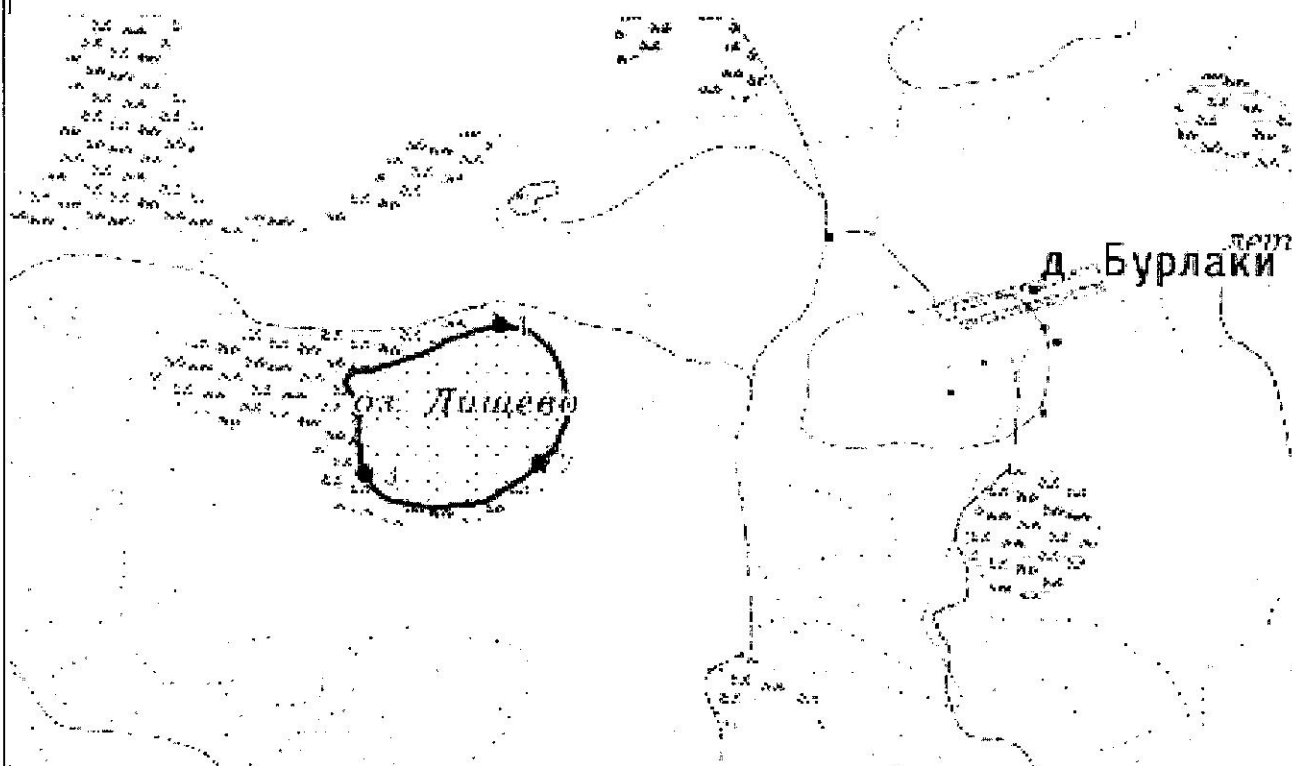
Границы рыбоводного участка определены последовательным соединением точек 1, 2 и 3 по береговой линии водного объекта.

Система координат WGS 84.



### Схема рыбоводного участка с указанием границ **СХЕМА ВОДНОГО ОБЪЕКТА**

Наименование водного объекта	Площадь, га	Местоположение	Муниципальное образование	Субъект РФ
Озеро Дищево	95	2,2 км ЮЗ д. Бурлаки	Армизонский муниципальный район	Тюменская область



Описание границ рыбоводного участка:

точка 1 - 55°52'43"С / 67°41'34"В;

точка 2 - 55°52'18"С / 67°41'46"В;

точка 3 - 55°52'15"С / 67°40'53"В.

Границы рыбоводного участка определены последовательным соединением точек 1, 2 и 3 по береговой линии водного объекта.

Система координат WGS 84.


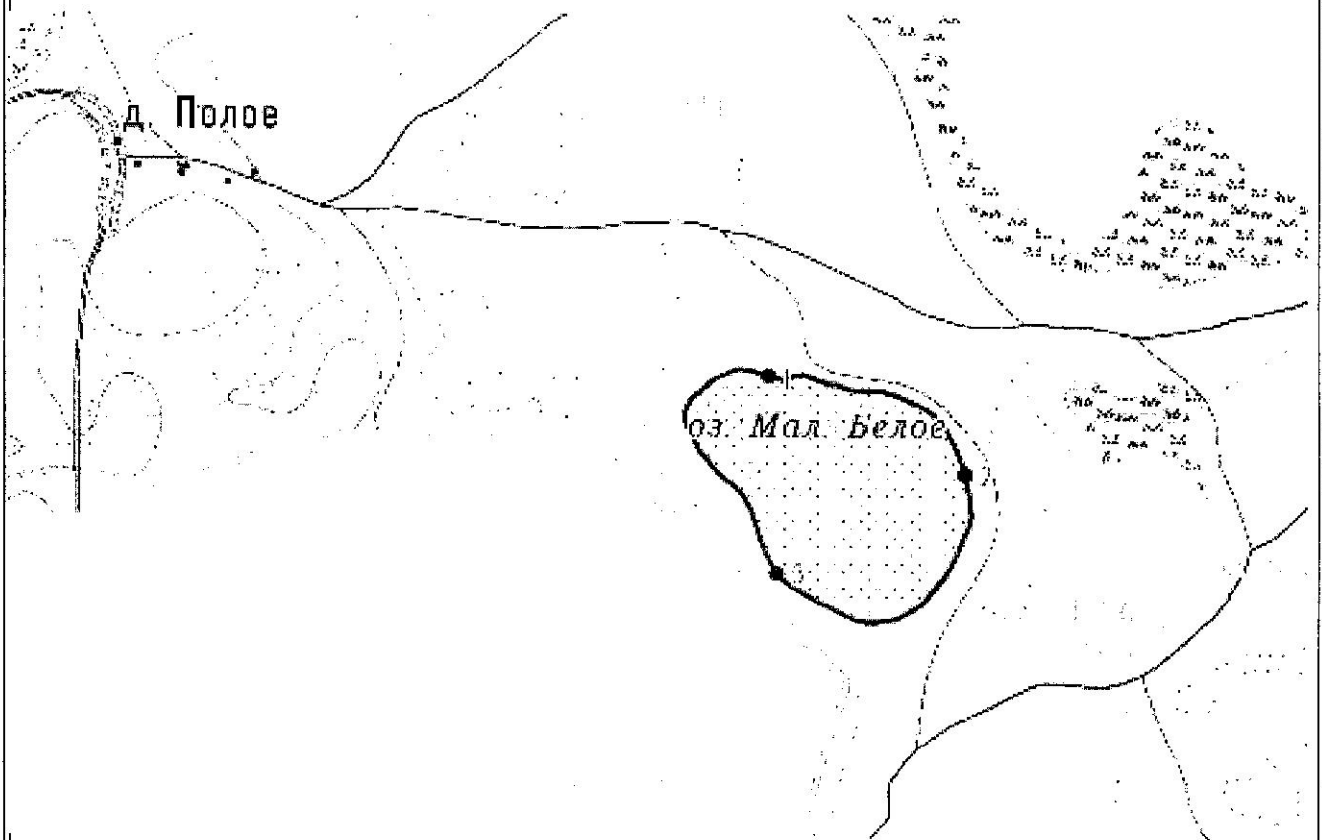


Схема рыбоводного участка с указанием границ  
**СХЕМА ВОДНОГО ОБЪЕКТА**

Наименование водного объекта	Площадь, га	Местоположение	Муниципальное образование	Субъект РФ
Озеро Мал. Белое	280	4,0 км ЮВ д. Полое	Армизонский муниципальный район	Тюменская область



Описание границ рыбоводного участка:

точка 1 - 55°43'54"С / 67°50'31"В;

точка 2 - 55°43'35"С / 67°51'41"В;

точка 3 - 55°43'14"С / 67°50'34"В.

Границы рыбоводного участка определены последовательным соединением точек 1, 2 и 3 по береговой линии водного объекта.

Система координат WGS 84.

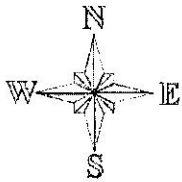
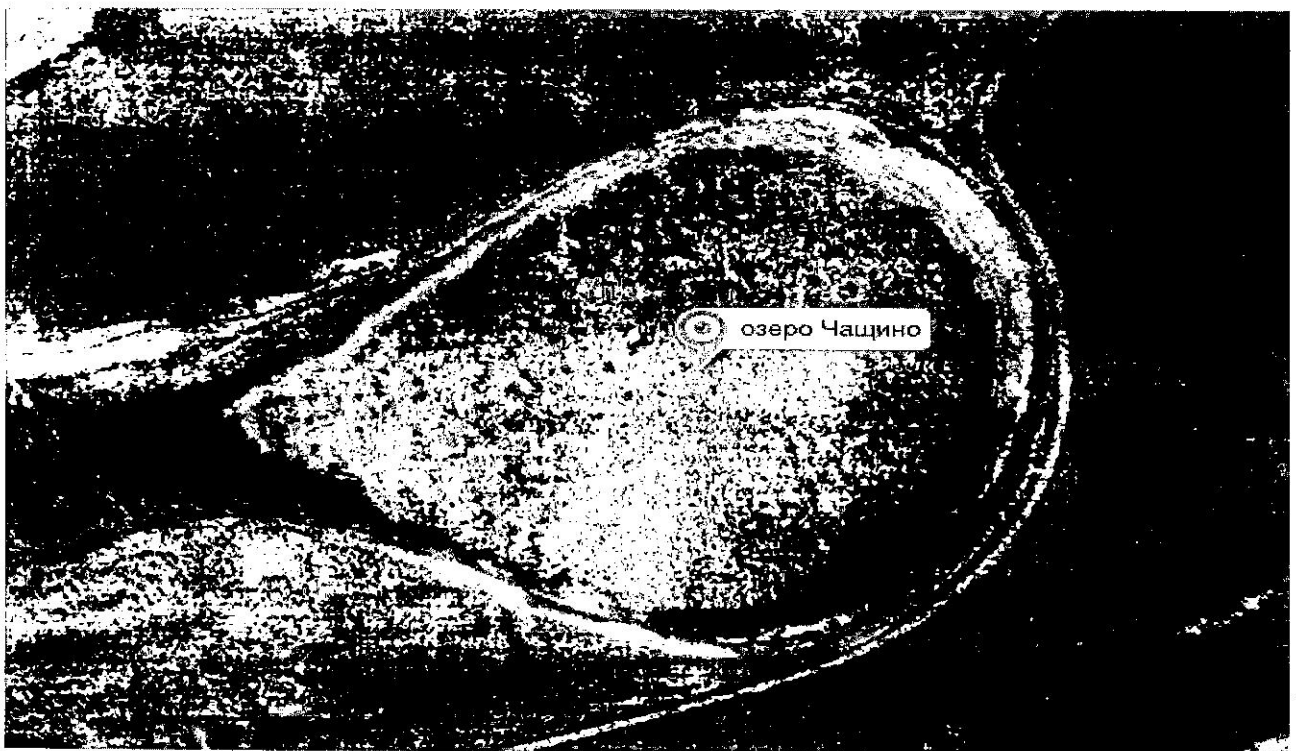


Схема рыбоводного участка с указанием границ  
**СХЕМА ВОДНОГО ОБЪЕКТА**

<i>Наименование водного объекта</i>	<i>Площадь, га</i>	<i>Местоположение, координаты</i>	<i>Муниципальное образование</i>	<i>Субъект РФ</i>
Озеро Чащино	54	3,0 км ЮВ с. Армизонское (55°55'4"N, 67°44'28"E 55.917647, 67.741201)	Армизонский муниципальный район	Тюменская область



Описание границ рыбоводного участка:

- границы рыбоводного участка проходят по береговой линии и включают в себя всю акваторию водного объекта.

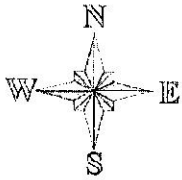


Схема рыбоводного участка с указанием границ  
**СХЕМА ВОДНОГО ОБЪЕКТА**

Наименование водного объекта	Площадь, га	Местоположение, координаты	Муниципальное образование	Субъект РФ
Озеро Зарослик	80	6,0 км ЮЗ с. Большой Куртал (55°32'50"N, 69°48'48"E 55.547331, 69.813264)	Сладковский муниципальный район	Тюменская область



Описание границ рыбоводного участка:

- границы рыбоводного участка проходят по береговой линии и включают в себя всю акваторию водного объекта.

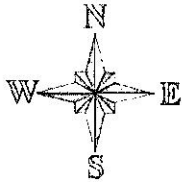
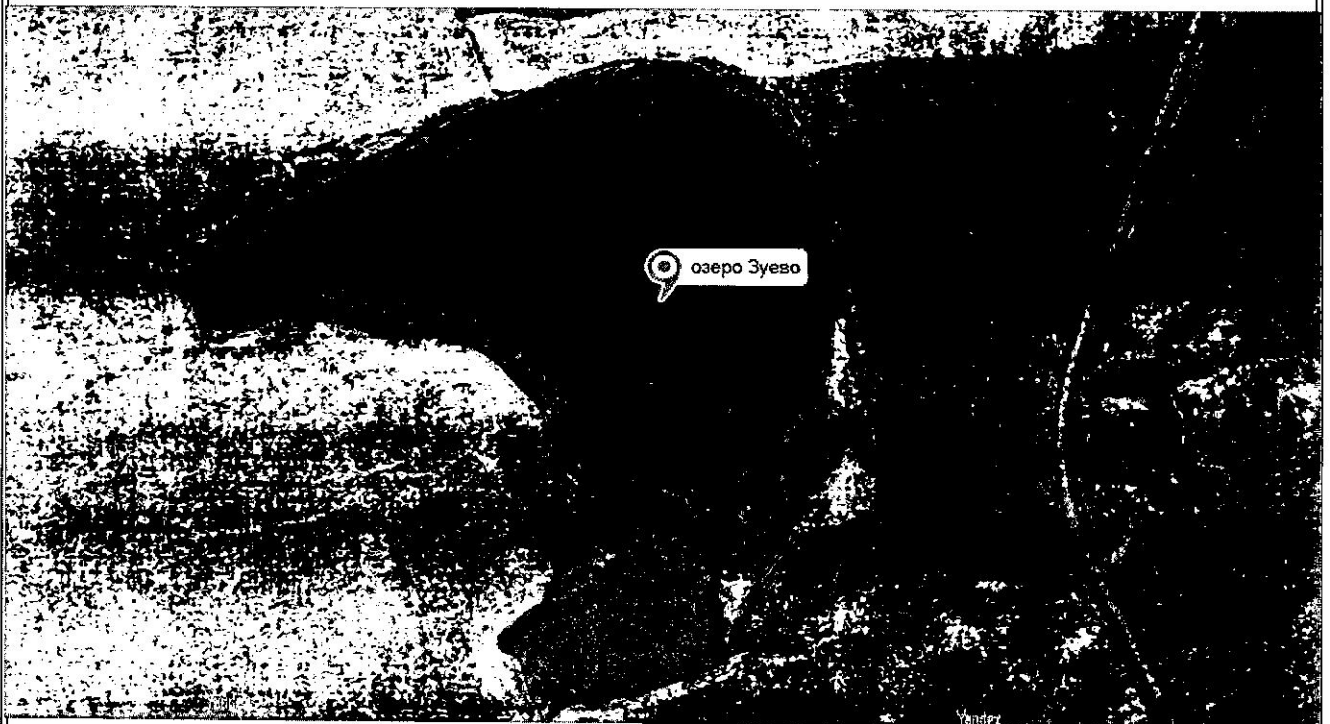


Схема рыбоводного участка с указанием границ  
**СХЕМА ВОДНОГО ОБЪЕКТА**

<i>Наименование водного объекта</i>	<i>Площадь, га</i>	<i>Местоположение, координаты</i>	<i>Муниципальное образование</i>	<i>Субъект РФ</i>
Озеро Зуево	43	3,8 км В с. Новотравное (55°55'37"N, 69°18'59"E 55.926812, 69.316514)	Ишимский муниципальный район	Тюменская область



Описание границ рыбоводного участка:

- границы рыбоводного участка проходят по береговой линии и включают в себя всю акваторию водного объекта.



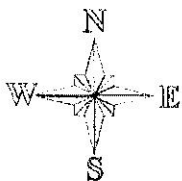
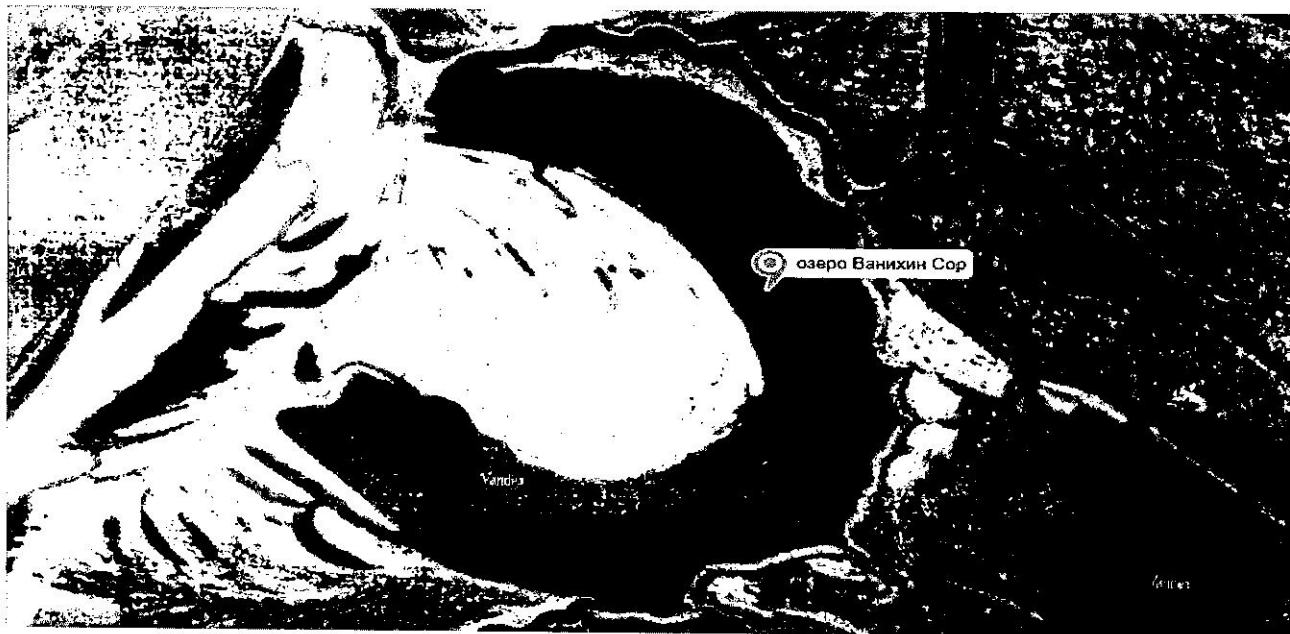


Схема рыбоводного участка с указанием границ  
**СХЕМА ВОДНОГО ОБЪЕКТА**

<i>Наименование водного объекта</i>	<i>Площадь, га</i>	<i>Местоположение, координаты</i>	<i>Муниципальное образование</i>	<i>Субъект РФ</i>
Озеро Ванихин Сор	130	6,0 км С с. Уват (59°13'8"N, 68°52'34"E 59.218931, 68.875980)	Уватский муниципальный район	Тюменская область



Описание границ рыбоводного участка:

- границы рыбоводного участка проходят по береговой линии и включают в себя всю акваторию водного объекта.

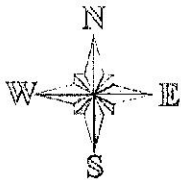



Схема рыбоводного участка с указанием границ  
**СХЕМА ВОДНОГО ОБЪЕКТА**

Наименование водного объекта	Площадь, га	Местоположение, координаты	Муниципальное образование	Субъект РФ
Озеро Листвяжье	32	7,5 км СЗ д. Щучье (56°42'24"N, 66°38'46"E 56.706784, 66.646047)	Заводоуковский городской округ	Тюменская область



Описание границ рыбоводного участка:

- границы рыбоводного участка проходят по береговой линии и включают в себя всю акваторию водного объекта.

**Председателю Комиссии Федерального агентства по рыболовству  
по проведению торгов в отношении рыбоводных участков,  
расположенных на территории Тюменской области**

**Заявка  
Об участии в аукционе на право заключения договора пользования  
рыбоводным участком**

1. Номер лота:

2. \_\_\_\_\_

\_\_\_\_\_

(для юридических лиц – полное и сокращенное наименование, основной государственный регистрационный номер, место нахождения (согласно ЕГРЮЛ), телефон, идентификационный номер налогоплательщика - для юридического лица)

\_\_\_\_\_

(для индивидуального предпринимателя - фамилия, имя, отчество, данные документа, удостоверяющего личность, сведения о месте жительства (согласно ЕГРИП), телефон, идентификационный номер налогоплательщика, страховой номер индивидуального лицевого счета в системе обязательного пенсионного страхования Российской Федерации (СНИЛС))

3. Реквизиты банковского счета: \_\_\_\_\_

4. К заявке прилагаются следующие документы:

– ;  
– .

\_\_\_\_\_

должность юридического лица, ИП, Глава КФХ

М.П.

(при наличии)

\_\_\_\_\_ / \_\_\_\_\_ /

подпись

(Ф.И.О)

« \_\_\_\_\_ » \_\_\_\_\_ 2017 г.